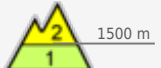
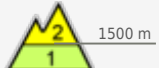



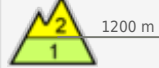
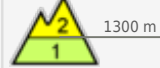




























# Horská záchraná služba , Stredisko lavínovej prevencie

## Informácia o lavínovej situácii na Slovensku dňa 11.04.2021 o 09:19

### Poveternostné podmienky v odtrhových zónach lavín

Pohorie		Vysoké Tatry	Nízke Tatry	Západné Tatry	Malá Fatra	Veľká Fatra	
		Celý deň	Celý deň	Celý deň	Doobeda	Doobeda	
Stupeň lavínového nebezpečenstva							
				Poobede		Poobede	
							
Predpokladaný stupeň na nasledujúci deň							
Počasie		 jasno	 hmla	 polooblačno	 jasno	 jasno	
Teplota		-4.0 - 4.0 °C	-3.0 - 3.0 °C	-3.0 - 3.0 °C	1.0 - 4.0 °C	-1.0 - 4.0 °C	
Smer		 južný	 južný	 južný	 juhovýchodný	 južný	
Vietor		rýchlosť	18 - 36 km/h	43 - 72 km/h	36 - 72 km/h	22 - 43 km/h	22 - 50 km/h
		rýchlosť v nárazoch	72 km/h	90 km/h	108 km/h	90 km/h	65 km/h
		nový za 24 hodín:	0 cm - 0 cm	0 cm - 0 cm	0 cm - 0 cm	0 cm - 0 cm	0 cm - 0 cm
Sneh			50 cm	40 cm	50 cm	10 cm	10 cm
			-	-	-	-	-
			315 cm	225 cm	190 cm	85 cm	60 cm
		<b>Aký?</b>	<b>Kde?</b>			<b>Tendencia</b> lavínového nebezpečenstva na 24 hod.	
Typický lavínový problém (AM)							
Typický lavínový problém (PM)							
							

### Komentár:

#### Lavínová situácia

Z pohľadu lavín sú kritické najmä severne až severovýchodne orientované, vyššie položené svahy v Západných a Nízkych Tatrách, kde je vetrom previaty sneh uložený na starej vrstve. Na takto orientovaných svahoch sa vytvorili krehké, menej stabilné snehové dosky a vankúše. Ich uvoľnenie je ojedinele možné už pri malom dodatočnom zaťažení. Nebezpečenstvo je viazané na vyššie položené svahy, muldy a žľaby a to najmä v záveroch dolín a miestach tesne pod hrebeňovými partiami a sedlami. S oteplením bude lavínová aktivita v priebehu dňa stúpať hlavne na južných, juhozápadných a západných, slnkom nasvietených svahoch. Sneh je zrána zmrznutý, prípadne sa vyskytuje kôra, ale na popoludnie a popoludní bude strácať súdržnosť a vyskytnúť sa môžu spontánne lavíny a splazy z mokrého snehu prípadne mokré doskové lavíny.

**Tendencia lavínového nebezpečenstva :** v priebehu dňa stúpajúca

#### Počasie a snehová pokrývka

Dnes ráno bolo na horách prevažne jasno s teplotami od -4°C do +3°C. Ojedinele v Nízkych Tatrách hmlisto. Z juhu sa nasúvala oblačnosť. Na hrebeňoch prevládala búrlivý južný vietor s rýchlosťou do 20 m/s, ktorý dosahoval v nárazoch (do 30 m/s) silu víchrice. Snehová pokrývka je vplyvom vetra nerovnomerne rozložená. Sneh je naviaty hlavne na severné až severovýchodné svahy, kde sa vplyvom vetra vytvorili menej stabilné snehové dosky a vankúše. Naopak hrebene a vyvýšené miesta sú vyfúkané na tvrdý ľadový podklad. Povrch snehu je väčšine miest

zrána zmrznutý a kôrovitý. V priebehu dňa kašovitý až premočený.

**Zostavil:** Marek Biskupič, Stredisko lavínovej prevencie HZS

**NONSTOP INFO o lavínovej situácii: 0903 624 130**

**Stredisko lavínovej prevencie Horskej záchranej služby v Liptovskom Hrádku  
Doktora J. Gašperíka 598/2, 033 01 Liptovský Hrádok  
mobil: 0903 624 130, email: slp@hzs.sk**

(c) IS HZS panoramix 2013, Horská záchranná služba [www.hzs.sk](http://www.hzs.sk)