































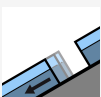





Horská záchranná služba , Stredisko lavínovej prevencie

Informácia o lavínovej situácii na Slovensku dňa 23.03.2019 o 08:13

Poveternostné podmienky v odtrhových zónach lavín

Pohorie		Vysoké Tatry	Nízke Tatry	Západné Tatry	Malá Fatra	Veľká Fatra	
		Doobeda	Doobeda	Doobeda	Doobeda	Doobeda	
Stupeň lavínového nebezpečenstva							
		Poobede	Poobede	Poobede	Poobede	Poobede	
							
Predpokladaný stupeň na nasledujúci deň		 1 - malé	 1 - malé	 1 - malé	 1 - malé	 1 - malé	
Počasie		 jasno	 jasno	 jasno	 jasno	 jasno	
Teplota		-1.0 - 6.0 °C	1.0 - 4.0 °C	2.0 - 4.0 °C	4.0 - 6.0 °C	4.0 - 6.0 °C	
Smer		 severný	 severozápadný	 severozápadný	 severozápadný	 severovýchodný	
Vietor		rýchlosť	4 - 11 km/h	7 - 14 km/h	4 - 11 km/h	4 - 11 km/h	
		rýchlosť v nárazoch	-	-	-	-	-
		nový za 24 hodín:	0 cm - 0 cm	0 cm - 0 cm	0 cm - 0 cm	0 cm - 0 cm	0 cm - 0 cm
Sneh		70 cm	55 cm	55 cm	55 cm	40 cm	
		-	-	-	-	-	
		265 cm	200 cm	205 cm	190 cm	110 cm	
	Aký?	Kde?		Tendencia lavínového nebezpečenstva na 24 hod.			
Typický lavínový problém (AM)							
Typický lavínový problém (PM)							
							

Komentár:

Lavínová situácia

Vo všetkých pohoriach Slovenska pretrváva dopoludnia MALÉ lavínové nebezpečenstvo, t.j. 1. stupeň a popoludní MIERNE lavínové nebezpečenstvo, t.j. 2. stupeň z 5-dielnej medzinárodnej stupnice. Vplyvom striedania teplôt je zrána a dopoludnia snehová pokrývka dobre spevnená a to na väčšine miest. Popoludní s oteplením a slnkom sneh stráca súdržnosť a môžu sa vyskytnúť aj spontánne lavíny a splazy z mokrého snehu, prípadne na trávnatých svahoch základové lavíny. Obzvlášť nebezpečné sú južne orientované svahy. Starší voľný sneh vo forme menších dosiek a snehových vankúšov sa ešte ojedinele môže vyskytovať na severne orientovaných svahoch najvyšších polôh. Vo veľmi strmom až exponovanom teréne je možné pri veľkom dodatočnom zatažení uvoľniť menšiu doskovú lavínu.

Tendencia lavínového nebezpečenstva : v priebehu dňa stúpajúca

Počasie a snehová pokrývka

Na horách je typická jarná situácia, s jasným teplým počasím a slabým vetrom severozápadných smerov. Teploty sa ráno pohybovali od -3°C do 4°C. Sneh je vplyvom striedania teplôt na väčšine miest dobre stabilizovaný. Povrch snehu je zrána a dopoludnia tvrdý až ľadový prípadne sa vyskytuje kôra. Popoludní najmä na južne orientovaných slnkom osvietených svahoch sneh mäkne a kašovatie. Na severne orientovaných svahoch sa ešte nachádza suchý sneh, ktorý ojedinele tvorí menšie snehové dosky a vankúše. S pribúdajúcim teplom sa aj na takto

orientovaných svahoch bude vytvárať jarný sneh.

Zostavil: Marek Biskupič, Stredisko lavínovej prevencie Horskej záchranej služby

NONSTOP INFO o lavínovej situácii: 0903 624 130

**Stredisko lavínovej prevencie Horskej záchranej služby v Liptovskom Hrádku
Doktora J. Gašperíka 598/2, 033 01 Liptovský Hrádok
mobil: 0903 624 130, email: slp@hzs.sk**

(c) IS HZS panoramix 2013, Horská záchranná služba www.hzs.sk